

SILPHIDAE – MRCHOŽROUTOVITÍ

(DRUHY JSOU ŘAZENÉ ABECEDNĚ ZA SEBOU A NE PODLE SYSTÉMU)

Necrodes littoralis (Linnaeus, 1758)

Prameny: 2016

VYSOKÝ-2016s;

2019

VYSOKÝ-2019f.

ÚSTECKÝ KRAJ (ULK)

Radešín-okolí (UL) (5250) (Vysoký-2019f);

STŘEDOČESKÝ KRAJ (SČK);

Kosmonosy (MB) (5555) (Vysoký, 2016s);

Výskyt: V.-VI.

Biotop: okraj lesa ● louka.

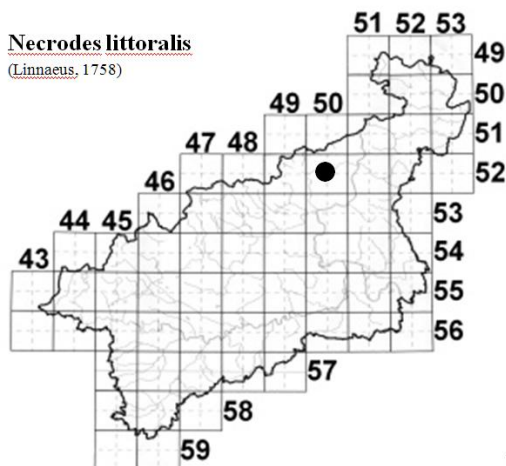
Způsob sběru: Individuální sběr, kelímky na stromech, ZP (náplň 1:1 fridex-pivo).

Poznámka: 3.6.2019 /úmrtí 23.5.2019/ pozorováno cca 100 ex. na mrtvé srně + v blízkém okolí a z nich více /cca 15/ párů in copula (Radešín-okolí).

Odchyty na mršinách: srna (Radešín-okolí).

Čtverec: ULK: 5250 (viz mapka)

SČK: 5555



Nicrophorus humator Olivier, 1790

Prameny: 2015

VYSOKÝ-2015c; VYSOKÝ-2015d; VYSOKÝ-2015e; VYSOKÝ-2015f; VYSOKÝ-2015h; VYSOKÝ-2015ch;

2016

VYSOKÝ-2016f; VYSOKÝ-2016h; VYSOKÝ-2016n; VYSOKÝ-2016p; VYSOKÝ-2016r; VYSOKÝ-2016s;

2017

VYSOKÝ-2017f; VYSOKÝ-2017i;

2018

VYSOKÝ-2018b; VYSOKÝ-2018i; VYSOKÝ-2018n; VYSOKÝ-2018r.

2019

VYSOKÝ, 2019a; VYSOKÝ-2019c; VYSOKÝ-2019f; VYSOKÝ-2019i; VYSOKÝ-2019k.

ÚSTECKÝ KRAJ (ULK)

Bílinka, úpatí Lovoše při D8 (LT) (5450) (Vysoký.2018b);

Doksany-slepé rameno Ohře (LT) (5550) (Vysoký.2018n);

Holedeč (LN) (5747) (Vysoký, 2015d);

Chabařovice-okolí rybníka Glaser (UL) (5349) (Vysoký, 2015ch);

Chabařovice-Prkenný mlýn (UL) (5349) (Vysoký, 2015h);

Knínice-louka nad D8 (UL) (5250) (Vysoký, 2016r);

Letiště Most a okolí (MO) (5448) (Vysoký, 2019c);

Radešín-okolí (UL) (5250) (Vysoký-2019f);

Rovný (vrch) (UL) (5349) (Vysoký-2019a);

Rvenice (LN) 5648 (Vysoký, 2016n);

Straškov-pískovna (LT) (5651) (Vysoký, 2017f);

Záhořský potok u D8 (UL) (5449) (Vysoký, 2016f; Vysoký, 2017i);

Žďárek (UL) (5250) (Vysoký-2019i);

Žďárek-rudeální plocha u D8 (UL) (5250) (Vysoký-2019k);

KRÁLOVÉHRADECKÝ KRAJ (KHK)

PP Kanice lesní rybník (HK) (5659) (Vysoký, 2016h);

PARDUBICKÝ KRAJ (PAK)

Nasavrky-skládka AVE (CR) (6160) (Vysoký.2018r);

PLZEŇSKÝ KRAJ (PLK)

Kaceřov-Čivice (prostor) (PS) (6147) (Vysoký, 2015c);

STŘEDOČESKÝ KRAJ (SČK)

Kačovský mlýn (MB) (5754) (Vysoký.2018i);

Kačovský mlýn a okolí (MB) (5754) (Vysoký, 2016p);

Kosmonosy (MB) (5555) (Vysoký, 2016s);

Vrchbělá-prostor v okolí (MB) (5454) (Vysoký, 2015f);

MORAVSKOSLEZSKÝ KRAJ (MSK)

Kletné-okolí D1 (NJ) (6373) (Vysoký, 2015e);

Malhotice (PR) (6572) (Vysoký, 2015e);

Kunčice-okolí (PR) (6472) (Vysoký, 2015e);

Ústí-Malhotický potok (PR) (6472) (Vysoký, 2015e);

Ústí-okolí (PR) (6472) (Vysoký, 2015e);

Výskyt: V.-IX.

Biotop: lesní cesty a okolí, lužní les, okraj lesa, starý ovocný sad ● louky, pole zahrady ●
břeh potoka, břeh rybníka, břeh řeky, břeh slepého ramena řeky ● okraj komunální
skládky, pískovna, rudeální plochy.

Způsob sběru: individuální odchyt, ZP (1:1 fridex-pivo).

Poznámka: 3.6.2019 (Radešín-okolí) pozorováno cca 150 ex. na těle mrtvé srny a v jejím
blízkém okolí, z toho několik párů (cca 10) in copula.

Odchyty na mršinách: srna (Radešín-okolí).

Čtverce: ULK: 5250-5349-5448-5449-5450-5550-5648-5651-5747 (viz mapka)

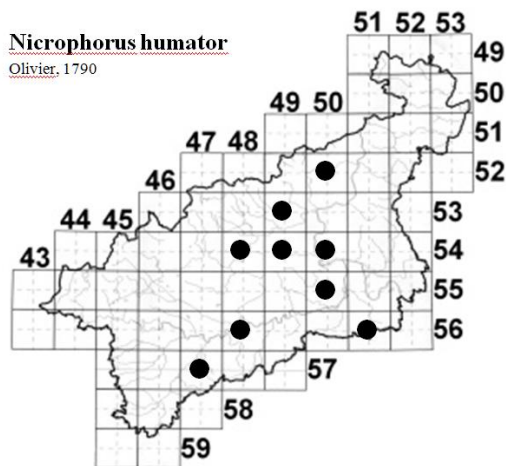
KHK: 5659

MSK: 6373-6472-6572

PAK: 6160

PLK - 5147

SČK: 5454-5555-5754



Nicrophorus interruptus Stephens, 1830

Prameny: VYSOKÝ-Archiv; VYSOKÝ-2011;
2015

VYSOKÝ-2015a; VYSOKÝ-2015b; VYSOKÝ-2015d; VYSOKÝ-2015e; VYSOKÝ-
2015f; VYSOKÝ-2015g; VYSOKÝ-2015i; VYSOKÝ-2015k; VYSOKÝ-2015n;
2016

VYSOKÝ-2016b; VYSOKÝ-2016c; VYSOKÝ-2016f; VYSOKÝ-2016h; VYSOKÝ-
2016ch; VYSOKÝ-2016m; VYSOKÝ-2016n; VYSOKÝ-2016p; VYSOKÝ-2016r;
VYSOKÝ-2016s; VYSOKÝ-2016w; VYSOKÝ-2016x;

2017

VYSOKÝ-2017; VYSOKÝ-2017a; VYSOKÝ-2017b; VYSOKÝ-2017f; VYSOKÝ-2017i;
2018

VYSOKÝ-2018a; VYSOKÝ-2018h; VYSOKÝ-2018ch; VYSOKÝ-2018i; VYSOKÝ-2018l; VYSOKÝ-2018p; VYSOKÝ-2018r; VYSOKÝ-2018t; VYSOKÝ-2018u.

2019

VYSOKÝ, 2019a; VYSOKÝ-2019b; VYSOKÝ-2019c; VYSOKÝ, 2019d; VYSOKÝ-2019g; VYSOKÝ-2019ch; VYSOKÝ-2019k; VYSOKÝ-2019m; VYSOKÝ-2019n.

ÚSTECKÝ KRAJ (ULK)

Bílinka-D8 (LT) (5450) (Vysoký, 2017a);
Bílinka-D8 při úpatí Lovoše (LT) (5450) (Vysoký, 2015a);
Bílinka, úpatí Lovoše při D8 (LT) (5450) (Vysoký, 2016b);
Břvany (LN) (5648) (Vysoký, 2016n);
Dubice-mezi tunely D8 (LT) (5450) (Vysoký, 2015b; Vysoký, 2017b);
Holedeč (LN) (5747) (Vysoký, 2015d; Vysoký, 2016n);
Hrbovice-okolí STK (UL) (5249) (Vysoký-2019n);
Chabařovice-Leone (UL) (5349) (Vysoký-2017);
Chabařovice-letišťe (UL) (5349) (Vysoký, 2019g);
Chlumec-skleníky (UL) (5349) (Vysoký. 2018ch);
Kličín (LN) (5747) (Vysoký, 2016n);
Kluček (LN) (5747) (Vysoký, 2015d; Vysoký, 2016n);
Knínice-louka nad D8 (UL) (5250) (Vysoký, 2016r);
Knínice-pole u D8 (UL) (5250) (Vysoký. 2018t);
Letiště Most a okolí (MO) (5448) (Vysoký, 2019c);
Milada (nádrž) (UL) (5349) (Vysoký-2019a, Vysoký, 2019b);
Nádrž Roudníky a okolí (UL) (5349) (Vysoký, 2019b);
Plocha Dělouš u D8 (UL) (5249) (Vysoký, 2019m);
Podhoří-Letiště (UL) (5249-5349) (Vysok, 2011);
Proboštov-Panský les (TP) (5348) (Vysoký. 2018l);
Rovný (vrch) (UL) (5349) (Vysoký, 2019a);
Růžodolská výsypka (MO) (5447) (Vysoký, 2019d);
Rvenice (LN) 5648 (Vysoký, 2015d; Vysoký, 2016n);
Sedčice (LN) (5646) (Vysoký, 2016n);
Selibice (LN) (5647) (Vysoký, 2016n);
Strádov-okolí silnice TP-DC (UL) (5349) (Vysoký, 2015n);
Straškov-pískovna (LT) (5651) (Vysoký, 2017f);
Trmice-plocha nad jezerem Milada a nad starou skládkou popílku (UL) (5349) (Vysoký, 2018h);
Úžín (UL) (5349) (Vysoký, 2019ch);
Záhořský potok u D8 (UL) (5449) (Vysoký, 2016f; Vysoký, 2017i);
Žďárek-louka pod D8 a okolí (UL) (5250) (Vysoký, 2016x);
Žďárek-plocha mezi silnicí TP-DC a D8 (UL) (5250) (Vysoký, 2018u);
Žďárek-rudeální plocha u D8 (UL) (5250) (Vysoký, 2019k);

JIHOČESKÝ KRAJ (JČK)

Soběslav-D3 (TA) (6754) (Vysoký, 2015g);

KRÁLOVÉHRADECKÝ KRAJ (KHK)

PP Kanice lesní rybník (HK) (5659) (Vysoký, 2016h);

PARDUBICKÝ KRAJ (PAK)

Nasavrky-skládka AVE (CR) (6160) (Vysoký, 2018r);

PRAHA

Ďáblice (AA) (5852) (Vysoký, 2016m);

Dolní Chabry (AA) (5852) (Vysoký, 2016m);

Praha-Horní Počernice (AA) (5853) (Vysoký, 2016w);

STŘEDOČESKÝ KRAJ (SČK)

Benátky nad Jizerou-skládka AVE (MB) (5755) (Vysoký, 2018p);

Bradlec-střelnice (MB) (5555) (Vysoký, 2015k);

Kačovský mlýn (MB) (5754) (Vysoký, 2018i);

Kačovský mlýn a okolí (MB) (5754) (Vysoký, 2016p);

Kosmonosy (MB) (5555) (Vysoký, 2016s);

Kozomín-okolí D8 (ME) (5752) (Vysoký, 2015i);

Líbeznice-Líbeznický potok (PH) (5853) (Vysoký-Archiv)

Měšice (PH) (5753) (Vysoký, 2016m);

PP Chlum (MB) (5655) (Vysoký, 2016ch);

Vrchbělá-prostor v okolí (MB) (5454) (Vysoký, 2015f);

MORAVA (nezařazeno do čtverců)

Litava-potok u obce Blučina (Vysoký.2018a);

MORAVSKOSLEZSKÝ KRAJ (MSK)

Hluzov-okolí (PR) (6472) (Vysoký, 2015e);

Kletné-okolí D1 (NJ) (6373) (Vysoký, 2015e);

Kletné-okolí na JZ od obce (NJ) (6373) (Vysoký, 2015e);

Kunčice-okolí (PR) (6472) (Vysoký, 2015e);

Malhotice (PR) (6572) (Vysoký, 2015e);

Mankovice-řeka Odra (NJ) (6373) (Vysoký, 2015e);

Skalička-okolí (PR) (6472) (Vysoký, 2015e);

Ústí-břeh Bečvy (PR) (6472) (Vysoký, 2015e);

Ústí-Malhotický potok (PR) (6472) (Vysoký, 2015e);

Ústí-okolí (PR) (6472) (Vysoký, 2015e);

Vražné-okolí (NJ) (6373) (Vysoký, 2015e);

Výskyt: V.-X.

Biotop: les, lesní průsek, lužní les, okolí lesních cest, okraj lesa, remízek, starý opuštěný ovocný sad ● louka, louka s náletovým porostem dřevin, okraj pole, pole ● břeh potoka, břeh rybníka, břeh řeky, vodní nádrž a okolí ● cesty a okolí, polní cesta a okolí ● okraj komunální skládky, opuštěný průmyslový areál, pískovna, rudeální plocha, výsypka a náletovými rostlinami včetně náletových keřů.

Způsob sběru: ZP (1:1 fridex-pivo).

Poznámka: 3.8.2016 (PP Kanice lesní rybník) v ZP byla nalezena samice dlouhá pouze 12 mm.

30.8.2016 (PP Kanice lesní rybník) v ZP byla nalezena samice, která měla zakrnělá obě přední chodidla, pouze s rudimentálním posledním článkem.

Čtverce: ULK: 5249-5250-5348-5349-5447-5448-5449-5450-5646-5647-5648-5651-5747

(viz mapka)

JČK: 6754

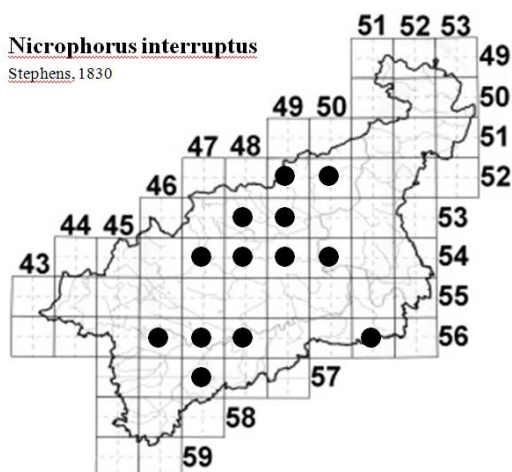
KHK: 5659

MSK: 6373-6472-6572

PAK: 6160

PRAHA: 5852

SČK: 5454-5555-5655-5752-5753-5754-5755-5853



Nicrophorus vespillo (Linnaeus, 1758)

Prameny: VYSOKÝ-2011;

2015

VYSOKÝ-2015d; VYSOKÝ-2015e; VYSOKÝ-2015f; VYSOKÝ-2015g; VYSOKÝ-2015h; VYSOKÝ-2015ch; VYSOKÝ-2015i; VYSOKÝ-2015k; VYSOKÝ-2015m;

2016

VYSOKÝ-2016d; VYSOKÝ-2016h; VYSOKÝ-2016ch; VYSOKÝ-2016m; VYSOKÝ-2016n; VYSOKÝ-2016p; VYSOKÝ-2016r; VYSOKÝ-2016s; VYSOKÝ-2016u; VYSOKÝ-2016w; VYSOKÝ-2016x;

2017

VYSOKÝ-2017; VYSOKÝ-2017c; VYSOKÝ-2017f; VYSOKÝ-2017h;

2018

VYSOKÝ-2018a; VYSOKÝ-2018e; VYSOKÝ-2018ch; VYSOKÝ-2018i; VYSOKÝ-2018n; VYSOKÝ-2018p; VYSOKÝ-2018r; VYSOKÝ-2018t; VYSOKÝ-2018u; VYSOKÝ-2018v.

VYSOKÝ, 2019a; VYSOKÝ-2019b; VYSOKÝ-2019c; VYSOKÝ, 2019d; VYSOKÝ-2019g; VYSOKÝ-2019i; VYSOKÝ-2019j; VYSOKÝ-2019k; VYSOKÝ-2019m; VYSOKÝ-2019n.

ÚSTECKÝ KRAJ (ULK)

Břvany (LN) (5648) (Vysoký, 2015d; Vysoký, 2016n);
Doksany-slepé rameno Ohře (LT) (5550) (Vysoký, 2018n);
Dolní Žleb (DC) (5151) (Vysoký, 2017c);
Holedeč (LN) (5747) (Vysoký, 2015d);
Hrbovice-okolí STK (UL) (5249) (Vysoký, 2019n);
Chabařovice-Leone (UL) (5349) (Vysoký, 2017);
Chabařovice-letišť (UL) (5349) (Vysoký, 2019g);
Chabařovice-okolí rybníka Glaser (UL) (5349) (Vysoký, 2015ch);
Chabařovice-Prkenný mlýn (UL) (5349) (Vysoký, 2015h);
Chlumec-skleníky (UL) (5349) (Vysoký, 2018ch);
Kličín (LN) (5747) (Vysoký, 2016n);
Knínice-louka nad D8 (UL) (5250) (Vysoký, 2016r);
Knínice-pole u D8 (UL) (5250) (Vysoký, 2018t);
Letiště Most a okolí (MO) (5448) (Vysoký, 2019c);
Litochovický potok (LT) (5450) (Vysoký, 2017h);
Litochovický potok při D8 (LT) (5450) (Vysoký, 2016d);
Maxičky-okolí opuštěného hotelu (DC) (5151) (Vysoký, 2018e);
Milada (nádrž) (UL) (5349) (Vysoký, 2019a, Vysoký, 2019b);
Nádrž Roudníky a okolí (UL) (5349) (Vysoký, 2019b);
Plocha Dělouš u D8 (UL) (5249) (Vysoký, 2019m);
Podhoří-Letiště (UL) (5249-5349) (Vysoký, 2011);
Rovný (vrch) (UL) (5349) (Vysoký, 2019a);
Růžodolská výsypka (MO) (5447) (Vysoký, 2019d);
Straškov-pískovna (LT) (5651) (Vysoký, 2017f);
Žďár-pole (UL) (5250) (Vysoký, 2019j);
Žďárek (UL) (5250) (Vysoký, 2019i);
Žďárek-louka pod D8 a okolí (UL) (5250) (Vysoký, 2016x);
Žďárek-okolí (UL) (5250) (Vysoký, 2018v);
Žďárek-plocha mezi silnicí TP-DC a D8 (UL) (5250) (Vysoký, 2018u);
Žďárek-rudeální plocha u D8 (UL) (5250) (Vysoký, 2019k);

JIHOČESKÝ KRAJ (JČK)

Soběslav-D3 (TA) (6754) (Vysoký, 2015g);

KRÁLOVÉHRADECKÝ KRAJ (KHK)

PP Kanice lesní rybník (HK) (5659) (Vysoký, 2016h);

PARDUBICKÝ KRAJ (PAK)

Nasavrky-skládka AVE (CR) (6160) (Vysoký, 2018r);

PRAHA

Praha-Horní Počernice (AA) (5853) (Vysoký, 2016w);

Praha-Modřany (AA) (5952) (Vysoký, 2015m);

STŘEDOČESKÝ KRAJ (SČK)

Benátky nad Jizerou-skládka AVE (MB) (5755) (Vysoký, 2018p);

Bradlec-střelnice (MB) (5555) (Vysoký, 2015k);

Kačovský mlýn (MB) (5754) (Vysoký, 2018i);

Kačovský mlýn a okolí (MB) (5754) (Vysoký, 2016p);

Kosmonosy (MB) (5555) (Vysoký, 2016s);

Kozomín-okolí D8 (ME) (5752) (Vysoký, 2015i);

Měšice (PH) (5753) (Vysoký, 2016m);

Nová Telib-rybníky v okolí (MB) (5656) (Vysoký, 2016u);

PP Chlum (MB) (5655) (Vysoký, 2016ch);

Vrchbělá-prostor v okolí (MB) (5454) (Vysoký, 2015f);

MORAVA (nezařazeno do čtverců)

Litava-potok u obce Blučina (Vysoký, 2018a);

Rybník Blučičák SSV od ob. Blučina (Vysoký, 2018a);

MORAVSKOSLEZSKÝ KRAJ (MSK)

Kletné-okolí D1 (NJ) (6373) (Vysoký, 2015e);

Kletné-okolí na JZ od obce (NJ) (6373) (Vysoký, 2015e);

Kunčice-okolí (PR) (6472) (Vysoký, 2015e);

Malhotice (PR) (6572) (Vysoký, 2015e);

Skalička-okolí (PR) (6472) (Vysoký, 2015e);

Ústí-Malhotický potok (PR) (6472) (Vysoký, 2015e);

Vražné-okolí (NJ) (6373) (Vysoký, 2015e);

Výskyt: IV.-X.

Biotop: les, lužní les, okraj lesa, remízek ● louka, louka s náletovými dřevinami, neobdělávaná pole, pole, zahrady ● břeh potoka, břeh rybníka, břeh řeky, břeh slepého ramene řeky, vodní nádrž ● okolí polní cesty ● okraj komunální skládky, pískovna, rudeální plocha, výsypka s náletovými rostlinami včetně keřů.

Způsob sběru: ZP (náplň 1:1 fridex-pivo).

Čtverce: ULK: 5151-5249-5250-5349-5447-5448-5450-5550-5648-5651-5747 (viz mapa)

JČK: 6754

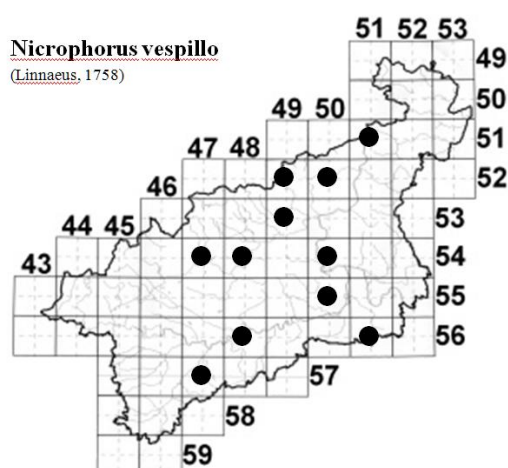
KHK: 5659

MSK: 6373-6472-6572

PAK: 6160

PRAHA: 5853-5952

SČK: 5454-5555-5655-5656-5752-5753-5754-5755-5853



***Nicrophorus vespilloides* Herbst, 1784**

Prameny: VYSOKÝ-2011;

VYSOKÝ-2015c; VYSOKÝ-2015d; VYSOKÝ-2015e; VYSOKÝ-2015f; VYSOKÝ-2015n;

VYSOKÝ-2016f; VYSOKÝ-2016h; VYSOKÝ-2016ch; VYSOKÝ-2016n; VYSOKÝ-2016p; VYSOKÝ-2016r; VYSOKÝ-2016s;

VYSOKÝ-2017; VYSOKÝ-2017e; VYSOKÝ-2017i;

VYSOKÝ-2018d; VYSOKÝ-2018e; VYSOKÝ-2018i; VYSOKÝ-2018k; VYSOKÝ-2018l; VYSOKÝ-2018n; VYSOKÝ-2018o; VYSOKÝ-2018r; VYSOKÝ-2018u.

VYSOKÝ, 2019a; VYSOKÝ-2019b; VYSOKÝ-2019g; VYSOKÝ-2019i; VYSOKÝ-2019l.

ÚSTECKÝ KRAJ (ULK)

Doksany-slepé rameno Ohře (LT) (5550) (Vysoký, 2018n);

Doubice-okolí Velkého rybníka (DC) (5152) (Vysoký, 2018d);

Holedeč (LN) (5747) (Vysoký, 2015d; Vysoký, 2016n);

Chabařovice-Leone (UL) (5349) (Vysoký, 2017);

Chabařovice-letišťe (UL) (5349) (Vysoký, 2019g);

Chlumeck-okolí skleníků (UL) (5349) (Vysoký, 2017e);

Kluček (LN) (5747) (Vysoký, 2015d; Vysoký, 2016n);

Knínice-louka nad D8 (UL) (5250) (Vysoký, 2016r);

Maxičky-okolí opuštěného hotelu (DC) (5151) (Vysoký, 2018e);

Nádrž Roudníky a okolí (UL) (5349) (Vysoký, 2019b);

Nové Dvory-slepé rameno Ohře (LT) (5550) (Vysoký, 2018o);

Podhoří-Letiště (UL) (5249-5349) (Vysoký, 2011);
Proboštov-Panský les (TP) (5348) (Vysoký, 2018l);
Rovný (vrch) (UL) (5349) (Vysoký, 2019a);
Rvenice (LN) (5648) (Vysoký, 2016n);
Sedčice (LN) (5646) (Vysoký, 2016n);
Selibice (LN) (5647) (Vysoký, 2015d; Vysoký, 2016n);
Strádov-okolí silnice TP-DC (UL) (5349) (Vysoký, 2015n);
Záhořský potok u D8 (UL) (5449) (Vysoký, 2016f; Vysoký, 2017i);
Žďárek (UL) (5250) (Vysoký, 2019i);
Žďárek-plocha mezi silnicí TP-DC a D8 (UL) (5250) (Vysoký, 2018u);

KARLOVARSKÝ KRAJ (KVK)

Číňov-skládka AVE (KV) (5743) (Vysoký, 2019i);

KRÁLOVÉHRADECKÝ KRAJ (KHK)

PP Kanice lesní rybník (HK) (5659) (Vysoký, 2016h);

LIBERECKÝ KRAJ (LBK)

Nová ves u Kamenického Šenova-les SV od obce (CL) (5252) (Vysoký, 2018k);

PARDUBICKÝ KRAJ (PAK)

Nasavrky-skládka AVE (CR) (6160) (Vysoký, 2018r);

PLZEŇSKÝ KRAJ (PLK)

Kaceřov-Čivice (prostor) (PS) (6147) (Vysoký, 2015c);

STŘEDOČESKÝ KRAJ (SČK)

Kačovský mlýn (MB) (5754) (Vysoký, 2018i);
Kačovský mlýn a okolí (MB) (5754) (Vysoký, 2016p);
Kosmonosy (MB) (5555) (Vysoký, 2016s);
PP Chlum (MB) (5655) (Vysoký, 2016ch);
Vrchbělá-prostor v okolí (MB) (5454) (Vysoký, 2015f);

MORAVSKOSLEZSKÝ KRAJ (MSK)

Hluzov-okolí (PR) (6472) (Vysoký, 2015e);
Kletné-okolí D1 (NJ) (6373) (Vysoký, 2015e);
Mankovice-řeka Odra (NJ) (6373) (Vysoký, 2015e);
Skalička-okolí (PR) (6472) (Vysoký, 2015e);
Ústí-Malhotický potok (PR) (6472) (Vysoký, 2015e);
Ústí-okolí (PR) (6472) (Vysoký, 2015e);

Výskyt: IV-X.

Biotop: les, lesní průsek, lužní les, okolí lesních cest, okraj lesa ● louka, louka
s náletovými dřevinami, okraj pole, pole ● břehy potoka, břeh rybníka, břeh řeky, břeh

slepého ramene řeky, mokřad v lese kolem potoka ● okolí polní cesty, okraje luční cesty ● okraj komunální skládky, rudeální plocha, skládka.

Způsob sběru: ZP (náplň 1:1 fridex-pivo).

Poznámka: 9.9.2015 (Ústí-okolí) v ZP mezi větším množstvím samců a samic byla nalezena jedna samice a pravou krovkou slabě zkrácenou a zadní polovina této krovky je tmavá mimo drobnou světlou skvrnu, levá krovka je normálně zbarvená;

3.8.2016 (PP Kanice lesní rybník) v ZP byla nalezena samice dlouhá pouze 10 mm.

Čtverce: ULK: 5151-5152-5249-5250-5348-5349-5449-5550-5646-5647-5648-5747
(viz mapka)

KHK: 5659

KVK: 5743

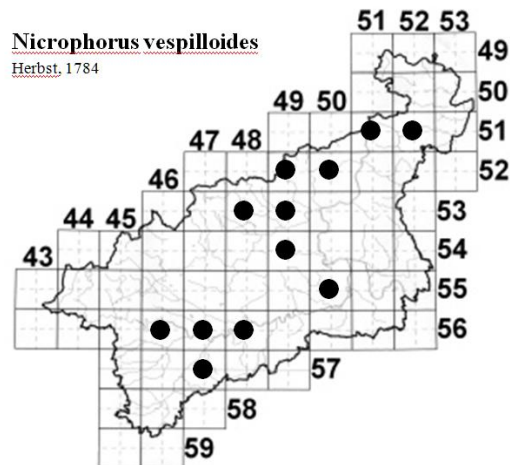
LBK: 5252

MSK: 6373-6472

PAK? 6160

PLK: 6147

SČK: 5454-5555-5655-5754



Oiceoptoma thoracica (Linnaeus, 1758)

Prameny: VYSOKÝ-2015c; VYSOKÝ-2015d; VYSOKÝ-2015ch;

VYSOKÝ-2016h; VYSOKÝ-2016ch; VYSOKÝ-2016n; VYSOKÝ-2016r;

VYSOKÝ-2017;

VYSOKÝ-2018b; VYSOKÝ-2018d; VYSOKÝ-2018e; VYSOKÝ-2018i; VYSOKÝ-2018n; VYSOKÝ-2018u.

VYSOKÝ, 2019a; VYSOKÝ-2019c; VYSOKÝ-2019f; VYSOKÝ-2019i; VYSOKÝ-2019l.

ÚSTECKÝ KRAJ (ULK)

Bílinka, úpatí Lovoše při D8 (LT) (5450) (Vysoký, 2018b);
Doksany-slepé rameno Ohře (LT) (5550) (Vysoký, 2018n);
Doubice-okolí Velkého rybníka ((DC) (5152) (Vysoký, 2018d);
Chabařovice-Leone (UL) (5349) (Vysoký, 2017);
Chabařovice-okolí rybníka Glaser (UL) (5349) (Vysoký, 2015ch);
Kluček (LN) (5747) (Vysoký, 2016n);
Knínice-louka nad D8 (UL) (5250) (Vysoký, 2016r);
Letiště Most a okolí (MO) (5448) (Vysoký, 2019c);
Maxičky-okolí opuštěného hotelu (DC) (5151) (Vysoký, 2018e);
Radešín-okolí (UL) (5250) (Vysoký, 2019f);
Rovný (vrch) (UL) (5349) (Vysoký, 2019a);
Rvenice (LN) (5648) (Vysoký, 2015d; Vysoký, 2016n);
Selibice (LN) (5647) (Vysoký, 2016n);
Žďárek (UL) (5250) (Vysoký, 2019i);
Žďárek-plocha mezi silnicí TP-DC a D8 (UL) (5250) (Vysoký, 2018u);

KARLOVARSKÝ KRAJ (KVK)

Číňov-skládka AVE (KV) (5743) (Vysoký, 2019i);

KRÁLOVÉHRADECKÝ KRAJ (KHK)

PP Kanice lesní rybník (HK) (5659) (Vysoký, 2016h);

PLZEŇSKÝ KRAJ (PLK)

Kaceřov-Čivice (prostor) (PS) (6147) (Vysoký, 2015c);

STŘEDOČESKÝ KRAJ (SČK)

Kačovský mlýn (MB) (5754) (Vysoký, 2018i);

PP Chlum (MB) (5655) (Vysoký, 2016ch);

Výskyt: IV.-IX.

Biotop: les, okolí lesní cesty, okraj lesa, starý opuštěný ovocný sad ● louka, louka s náletovými dřevinami, pastvina dobytka ● břeh potoka, břeh rybníka, břeh řeky, břeh slepého ramene řeky ● rudeální plocha, skládka.

Poznámka: 3.6.2019 (Radešín-okolí) mezi 38 ex. na těle mrtvé srny pozorováno několik párů in copula.

Způsob sběru: individuální odchyt, kelímky na stromech, ZP (náplň 1:1 fridex-pivo).

Odchyty na mršinách: krtek (Maxičky); srna (Radešín-okolí).

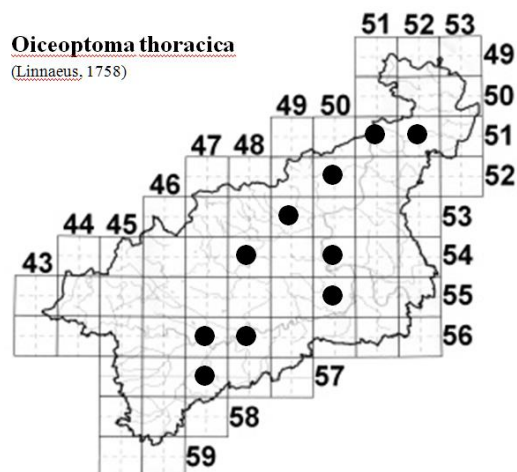
Čtverce: ULK: 5151-5152-5250-5349-5448-5450-5550-5647-5648-5747 (viz mapa)

KHK: 5659

KVK: 5743

PLK: 6147

SČK: 5655-5754



Phosphuga atrata (Linnaeus, 1758)

Prameny: VYSOKÝ-2011;

VYSOKÝ-2015a; VYSOKÝ-2015b; VYSOKÝ-2015c; VYSOKÝ-2015d; VYSOKÝ-2015e; VYSOKÝ-2015h; VYSOKÝ-2015ch; VYSOKÝ-2015j; VYSOKÝ-2015k; VYSOKÝ-2015l; VYSOKÝ-2015m; VYSOKÝ-2015n;

VYSOKÝ-2016a; VYSOKÝ-2016b; VYSOKÝ-2016c; VYSOKÝ-2016e; VYSOKÝ-2016g; VYSOKÝ-2016h; VYSOKÝ-2016ch; VYSOKÝ-2016i; VYSOKÝ-2016j; VYSOKÝ-2016k; VYSOKÝ-2016m; VYSOKÝ-2016n; VYSOKÝ-2016o; VYSOKÝ-2016r; VYSOKÝ-2016t; VYSOKÝ-2016v; VYSOKÝ-2016x;

VYSOKÝ-2017; VYSOKÝ-2017a; VYSOKÝ-2017b; VYSOKÝ-2017c; VYSOKÝ-2017d; VYSOKÝ-2017e; VYSOKÝ-2017g; VYSOKÝ-2017h; VYSOKÝ-2017ch; VYSOKÝ-2017j;

VYSOKÝ-2018b; VYSOKÝ-2018c; VYSOKÝ-2018d; VYSOKÝ-2018e; VYSOKÝ-2018f; VYSOKÝ-2018g; VYSOKÝ-2018h; VYSOKÝ-2018ch; VYSOKÝ-2018j; VYSOKÝ-2018k; VYSOKÝ-2018m; VYSOKÝ-2018n; VYSOKÝ-2018o; VYSOKÝ-2018p; VYSOKÝ-2018r; VYSOKÝ-2018s; VYSOKÝ-2018š; VYSOKÝ-2018t; VYSOKÝ-2018u; VYSOKÝ-2018v.

VYSOKÝ, 2019a; VYSOKÝ-2019b; VYSOKÝ-2019c; VYSOKÝ, 2019d; VYSOKÝ-2019e; VYSOKÝ-2019ch; VYSOKÝ-2019j; VYSOKÝ-2019m; VYSOKÝ-2019o; VYSOKÝ-2019p.

VYSOKÝ-Archiv.

ÚSTECKÝ KRAJ (ULK)

Bezejmenný vrch u Suché (TP) (5349) (Vysoký, 2019b);
Bílinka-D8 při úpatí Lovoše (LT) (5450) (Vysoký, 2015a);
Bílinka, úpatí Lovoše při D8 (LT) (5450) (Vysoký, 2016b; Vysoký, 2017a; Vysoký, 2018b);
Brňany-Ohře (LT) (5550) (Vysoký-Archiv);
Brozany nad Ohří (LT) (5550) (Vysoký-Archiv);
Břvany (LN) (5648) (Vysoký, 2016n);
Čejkovice-potok Liboc (CV) (5646) (Vysoký, 2015c);
D8 – odvodnění nad Prackovicemi (LT) (5450) (Vysoký, 2016a);
Dobětická výšina (UL) (5350) (Vysoký-Archiv);
Doksany-slepé rameno Ohře (LT) (5550) (Vysoký, 2018n);
Doubice-okolí Velkého rybníka (DC) (5152) (Vysoký, 2018d);
Dubí (TP) (5348) (Vysoký, 2019c);
Dubice-mezi tunely D8 (LT) (5450) (Vysoký, 2015b; Vysoký, 2016c);
Dubice-okolí tunelů D8 (LT) (5450) (Vysoký, 2017b; Vysoký, 2018c);
Habrovice (UL) (5250) (Vysoký-Archiv);
Hrad Střekov-Nová Ves (UL) (5350) (Vysoký-Archiv);
Chabařovice-Leone (UL) (5349) (Vysoký, 2017);
Chabařovice-okolí rybníka Glaser (UL) (5349) (Vysoký, 2015ch);
Chabařovice-Prkenný mlýn (UL) (5349) (Vysoký, 2015h);
Chlumeck-skleníky (UL) (5349) (Vysoký, 2017e; Vysoký, 2018ch);
Kličín (LN) (5747) (Vysoký, 2015d);
Kluček (LN) (5747) (Vysoký, 2016n);
Kněžice-Horní Kněžický rybník (LN) (5746) (Vysoký, 2015c);
Knínice-louka nad D8 (UL) (5250) (Vysoký, 2016r);
Knínice-pole u D8 (UL) (5250) (Vysoký, 2018t);
Letiště Most a okolí (MO) (5448) (Vysoký, 2019c);
Litochovický potok (LT) (5450) (Vysoký, 2017h);
Louka u Litvínova-SZ od Coubalova rybníka (MO) (5447) (Vysoký, 2018j);
Lovosice-pole u Lovochemie (LT) (5450) (Vysoký, 2015j);
Maxičky-okolí opuštěného hotelu (DC) (5151) (Vysoký, 2018e);
Milada (nádrž) (UL) (5349) (Vysoký, 2019a);
Nové Dvory-slepé rameno Ohře (LT) (5550) (Vysoký, 2018o);
Plocha Dělouš u D8 (UL) (5249) (Vysoký, 2019m);
Podhoří-Letiště (UL) (5249-5349) (Vysoký, 2011);
Proboštov-cyklostezka (TP) (5349) (Vysoký, 2016i);
Proboštov-Probošovský park (TP) (5349) (Vysoký, 2018m);
Probošovský rybník (TP) (5349) (Vysoký, 2019p);
Prostřední Žleb (DC) (5251) (Vysoký, 2017c);
Předlice-okolí silnice do Trmic při D8 (UL) (5349) (Vysoký, 2018f);
Radejčinský potok při D8 (LT) (5450) (Vysoký, 2016e);
Radejčinský potok u D8 (UL) (5349) (Vysoký, 2017ch);
Rovný (vrch) (UL) (5349) (Vysoký, 2019a);
Roztoky u Povrlů (UL) (5351) (Vysoký, 2017d);

Růžodolská výsypka (MO) (5447) (Vysoký, 2019d);
Rvenice (LN) (5648) (Vysoký, 2015d; Vysoký, 2016n);
Řehlovice-ruderál u trati (UL) (5349) (Vysoký, 2018g);
Sedčice (LN) (5646) (Vysoký, 2016n);
Selibice (LN) (5647) (Vysoký, 2015d);
Soběchleby-les v prostoru Za cihelnou (LN) (5747) (Vysoký, 2015c);
Strádov-okolí silnice TP-DC (UL) (5349) (Vysoký, 2015n);
Studený (DC) (5152) (Vysoký-Archiv);
Svádov-Labe (UL) (5350) (Vysoký-Archiv);
Svádov-mezi Labem a cyklostezkou směrem na Valtířov (UL) (5350) (Vysoký-Archiv);
Svádov-zátoka Labe (UL) (5350) (Vysoký-Archiv);
Sýrovice-lesní průsek (LN) (5746) (Vysoký, 2015c);
Teplice-Trnovany (TP) (5349) (Vysoký, 2017g);
Trmice-plocha nad jezerem Milada a nad starou skládkou popílku (UL) (5349) (Vysoký, 2018h);
Úžín-východ (UL) (5349) (Vysoký, 2018s);
Úžín-západ (UL) (5349) (Vysoký, 2018š);
Všebořice-skládka AVE (DC) (5349) (Vysoký, 2019o);
Úžín (UL) (5349) (Vysoký, 2019ch);
Úžín-východ (UL) (5349) (Vysoký, 2016j);
Úžín-západ (UL) (5349) (Vysoký, 2016k);
Žďárek-louka pod D8 a okolí (UL) (5250) (Vysoký, 2016x);
Žďárek-okolí (UL) (5250) (Vysoký, 2018v);
Žďárek-plocha mezi silnicí TP-DC a D8 (UL) (5250) (Vysoký, 2018u);
Žďár-pole (UL) (5250) (Vysoký, 2019j);
Žďárek-chatová osada (UL) (5250) (Vysoký-Archiv);
Žimský potok u D8 (UL) (5349) (Vysoký, 2016g; Vysoký, 2017j);

JIHOČESKÝ KRAJ (JČK)

D3 u Veselí nad Lužnicí (TA) (6854) (Vysoký, 2016o);

KRÁLOVÉHRADECKÝ KRAJ (KHK)

PP Kanice lesní rybník (HK) (5659) (Vysoký, 2016h);

LIBERECKÝ KRAJ (LBK)

Nová ves u Kamenického Šenova-les SV od obce (CL) (5252) (Vysoký, 2018k);

PARDUBICKÝ KRAJ (PAK)

Nasavrky-skládka AVE (CR) (6160) (Vysoký, 2018r);

PRAHA

Ďáblice (AA) (5852) (Vysoký, 2016m);

Dolní Chabry-ČOV a okolí (AA) (5852) (Vysoký-Archiv);

Hostivař-areál „Pragovka“ (AA) (5953) (Vysoký, 2015l);

Praha-Modřany (AA) (5952) (Vysoký, 2015m);

STŘEDOČESKÝ KRAJ (SČK)

Benátky nad Jizerou-skládka AVE (MB) (5755) (Vysoký, 2018p);

Bradlec-střelnice (MB) (5555) (Vysoký, 2015k);

Hřešihlavy-Rybárna v okolí potoka Radubice (RO) (6047) (Vysoký, 2015c);

Mladá Boleslav-Na Kocandě (MB) (5555) (Vysoký, 2016t);

Poděbrady-U bažantnice (NY) (5856) (Vysoký, 2016v);

PP Chlum (MB) (5655) (Vysoký, 2016ch);

Šanov-Řeřišský potok (RA) (5947) (Vysoký, 2015c);

MORAVSKOSLEZSKÝ KRAJ (MSK)

Hynčice-prostor U Moravské brány (NJ) (6372) (Vysoký, 2015e);

Skalička-okolí (PR) (6472) (Vysoký, 2015e);

Výskyt: II.-XI.

Biotop: les, lesní průsek, lužní les, okolí lesní cesty, okraj lesa, starý opuštěný ovocný sad, remízek, suťový les ● louka, louka s náletovými dřevinami, neobdělávané pole, okraj pole, park, pastvina dobytka, pole, zahrada, zahradní kolonie ● břeh potoka, břeh rybníka, břeh řeky, břeh slepého ramene řeky, mokřad s náletovými dřevinami, mokřad v lese kolem potoka ● okolí luční cesty ● divoká skládka, okraj komunální skládky, opuštěný průmyslový areál, rudeální plocha, výsypka s náletovými rostlinami včetně keřů.

Způsob sběru: individuální odchyt, ZP (1:1 fridex-pivo).

Poznámka: Imaga jsou nacházené

pod dřívím ležícím na zemi (Poděbrady-zahrada, Proboštov-cyklostezka);

pod kůrou dříví ležícího na zemi (např. Maxičky, Nová Ves u Kamenického Šenova, Žďár-pole, mezi hradem Střekov a Novou Vsí atd.);

pod kůrou pařezů-často hojně (např. Maxičky);

pod kůrou klád v lese (např. vrch Rovný);

pod kůrou staré vrby (např. Doubice-Velký rybník);

pod mechem u paty staré vrby (např. Studený);

pod poloodchlíplou kůrou javoru (např. Dobětická výšina, Studený);

pod poloodchlíplou kůrou shnilého dříví ležící na zemi (např. Doksany.slepé rameno Ohře);

ve shnilé části kmene vývratu staré vrby (např. Nové Dvory, slepé rameno Ohře),

ve shnilém dříví ležící na zemi (např. Doksany-slepé rameno Ohře, Maxičky atd.);

mezi většími kameny (např. Trmice-staré haldy popílku);

pod kameny (např. Benátky n.J.-skládka AVE, Předlice);

pod kusem látky ležící na zemi (např. Úžín-opuštěná průmyslová plocha);

pod kusem linolea ležící na zemi (např. Předlice);

pod náplavem na břehu Labe (např. u Svádova),

Nálezy celých hnědých, ale ne imaturních ex.:

28.5.2015 (Lovosice-pole u Lovochemie) v ZP na okraji pole 1 hnědá samice.

9.2.2016 (hrad Střekov-Nová Ves) – mezi 60 nalezenými kusy , pouze 1 hnědý ex.

16.6.2016 (Žďárek-louka pod D8) v ZP byl zachycen 1 hnědý samec.

12.3.2018 (Svádov-Valtířov – mezi Labem a cyklostezkou) mezi cca 50 ex, byly 3 hnědé ex.

5.4.2016 (Poděbrady-zahradní kolonie) – více hnědých ex. mezi typickými imagy.

27.9.2016 (D8-nad Prackovicemi) 1 hnědý samec;

11.3.2017 (Brozany nad Ohří – 2 hnědé samice;

2.6.2017 (u Labe v Prostředním Žlebu – 1 hnědý samec;

9.6.2017 (v Roztokách nad železnicí) – 1 hnědá samice;

3.5.2018 (na lokalitě Doksany, slepé rameno Ohře) – 2 hnědé samice;

23.5.2018 (na lokalitě Doksany, slepé rameno Ohře) – 1 hnědý samec a 3 hnědé samice.

Čtverce: ULK: 5151-5152-5249-5250-5251-5348-5349-5350-5351-5447-5448-5450-5550-5646-5647-5648-5746-5747 (viz mapka)

JČK: 6854

KHK: 5659

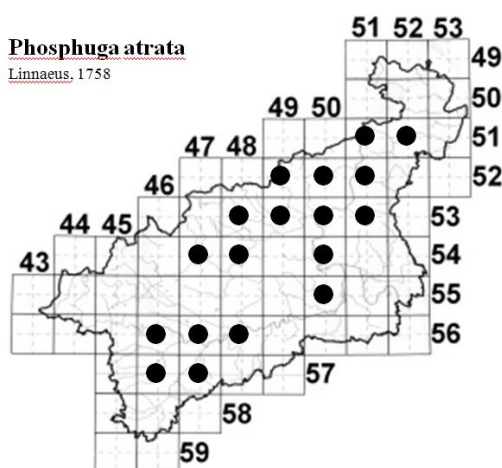
LBK: 5252

MSK: 6372-6472

PAK: 6160

PRAHA: 5852-5952-5953

SČK: 5555-5655-5755-5856-5947-6047



Silpha carinata Herbst, 1783

Prameny: VYSOKÝ-Archiv; VYSOKÝ-2011;

VYSOKÝ-2015a; VYSOKÝ-2015b; VYSOKÝ-2015c; VYSOKÝ-2015d;

VYSOKÝ-2016a; VYSOKÝ-2016b; VYSOKÝ-2016c; VYSOKÝ-2016ch; VYSOKÝ-2016n; VYSOKÝ-2016r; VYSOKÝ-2016v; VYSOKÝ-2016x;

VYSOKÝ-2017; VYSOKÝ-2017a; VYSOKÝ-2017b; VYSOKÝ-2017ch; VYSOKÝ-2017j;

VYSOKÝ-2018a; VYSOKÝ-2018b; VYSOKÝ-2018c; VYSOKÝ-2018h; VYSOKÝ-2018p; VYSOKÝ-2018t; VYSOKÝ-2018u; VYSOKÝ-2018v.

VYSOKÝ, 2019a; VYSOKÝ-2019b; VYSOKÝ-2019c; VYSOKÝ-2019h; VYSOKÝ-2019i; VYSOKÝ-2019j; VYSOKÝ-2019k; VYSOKÝ-2019m.

ÚSTECKÝ KRAJ (ULK)

Bezejmenný vrch u Suché (TP) (5349) (Vysoký, 2019b);

Bílinka-D8 při úpatí Lovoše (LT) (5450) (Vysoký, 2015a);

Bílinka, úpatí Lovoše při D8 (LT) (5450) (Vysokým 2016b; Vysoký, 2017a; Vysoký, 2018b);

Břvany (LN) (5648) (Vysoký, 2016n);

D8 – odvodnění nad Prackovicemi (LT) (5450) (Vysoký, 2016a);

Dubice-mezi tunely D8 (LT) (5450) (Vysoký, 2015b; Vysoký, 2016c);

Dubice-okolí tunelů D8 (LT) (5450) (Vysoký, 2017b; Vysoký, 2018c);

Holedeč (LN) (5747) (Vysoký, 2015d);

Chabařovice-Leone (UL) (5349) (Vysoký, 2017);

Jezero Dělouš (UL) (5249) (Vysoký, 2019h);

Jezero Most-Střimická výsypka (MO) (5447) (Vysoký, 2019c);

Kličín (LN) (5747) (Vysoký, 2016n);

Knínice-louka nad D8 (UL) (5250) (Vysoký, 2016r);

Knínice-pole u D8 (UL) (5250) (Vysoký, 2018t);

Letiště Most a okolí (MO) (5448) (Vysoký, 2019c);

Milada (nádrž) (UL) (5349) (Vysoký, 2019a);

Pětipsy (CV) (5646) (Vysoký, 2015c);

Plocha Dělouš u D8 (UL) (5249) (Vysoký, 2019m);

Podhoří-Letiště (UL) (5249-5349) (Vysoký, 2011);

Radejčinský potok u D8 (UL) (5349) (Vysoký, 2017ch);

Rovný (vrch) (UL) (5349) (Vysoký, 2019a);

Sýrovice-lesní průsek (LN) (5746) (Vysoký, 2015c);

Trmice-plocha nad jezerem Milada a nad starou skládkou popílku (UL) (5349) (Vysoký, 2018h);

Trmice-staré skládky popílku mezi D8 a nádrží Milada (UL) (5349) (Vysoký-Archiv).

Žďár-pole (UL) (5250) (Vysoký, 2019j);

Žďárek (UL) (5250) (Vysoký, 2019i);

Žďárek-louka pod D8 a okolí (UL) (5250) (Vysoký, 2016x);

Žďárek-okolí (UL) (5250) (Vysoký, 2018v);

Žďárek-plocha mezi silnicí TP-DC a D8 (UL) (5250) (Vysoký, 2018u; Vysoký-Archiv);

Žďárek-rudeální plocha u D8 (UL) (5250) (Vysoký, 2019k);

Žimský potok u D8 (UL) (5349) (Vysoký, 2017j);

STŘEDOČESKÝ KRAJ (SČK)

Benátky nad Jizerou-skládka AVE (MB) (5755) (Vysoký, 2018p);

Miličov a okolí (RA) (5947) (Vysoký, 2015c);

Poděbrady-U bažantnice (NY) (5856) (Vysoký, 2016v);

PP Chlum (MB) (5655) (Vysoký, 2016ch);

MORAVA (nezařazeno do čtverců)

Litava-potok u obce Blučina (Vysoký, 2018a);

Výskyt: IV.-X.

Biotop: les, lesní cesty a jejich okraje, lesní průsek, okraj lesa, remízek, starý opuštěný ovocný sad ● louka, louka s náletovými dřevinami, neobdělávané pole, pastvina dobytka pole, zahradní kolonie ● břeh potoka, břehy vod ● okraj komunální skládky, rudeální plocha, staré skládky popílků.

Poznámka:

10.8.2016 (Žďárek-louka pod D8) v ZP byl nalezen mezi 10 samci a 1 samice také 1 immaturní samec.

8.10.2017 (Bílinka D8) byl nalezen v ZP 1 silně immaturní samec;

12.7.2018 (Žďárek mezi silnicí TP-DC a D8) byla v ZP nalezena 1 immaturní samice;

4.10.2019 (jezero Dělouš) byly v ZP nalezeny 3 silně immaturní ex. (1/2).

Způsob sběru: individuální sběr, ZP (náplň 1:1 fridex-pivo).

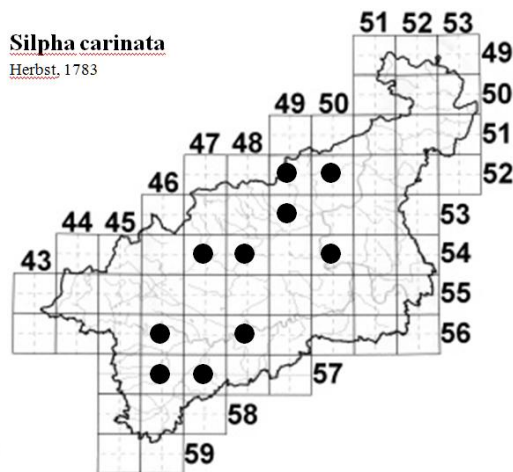
Poznámka: Imaga pod dřívím na okraji lesní cesty (např. vrch Rovný).

Poznámka:

23.7.2018 (Bílinka-D8) se v ZP nacházel 1 samec s monstrózními krovkami: pravá krovka je slabě zkrácená, na obou krovkách jsou „zborcené“ kýly a na levé krovce jsou za polovinou puchýřkovité vyvýšeniny + pravá polovina štítu je slabě deformovaná a před zadním rohem je strana slabě dovnitř prohnutá.

Čtverce: ULK: 5249-5250-5349-5447-5448-5450-5646-5648-5746-5747 (viz mapka)

SČK: 5655-5755-5856-5947



Silpha obscura Linnaeus, 1758)

Prameny: VYSOKÝ-2015a; VYSOKÝ-2015b; VYSOKÝ-2015c; VYSOKÝ-2015d;
VYSOKÝ-2015f; VYSOKÝ-2015j; VYSOKÝ-2015k; VYSOKÝ-2015l;

VYSOKÝ-2016b; VYSOKÝ-2016c; VYSOKÝ-2016e; VYSOKÝ-2016m; VYSOKÝ-
2016n; VYSOKÝ-2016p; VYSOKÝ-2016v; VYSOKÝ-2016x;

VYSOKÝ-2017a; VYSOKÝ-2017b; VYSOKÝ-2017h; VYSOKÝ-2017ch; VYSOKÝ-
2017j;

VYSOKÝ-2018b; VYSOKÝ-2018c; VYSOKÝ-2018i.

VYSOKÝ-2019c; VYSOKÝ, 2019d; VYSOKÝ-2019g.

ÚSTECKÝ KRAJ (ULK)

Bílinka-D8 při úpatí Lovoše (LT) (5450) (Vysoký, 2015a);

**Bílinka, úpatí Lovoše při D8 (LT) (5450) (Vysoký, 2016b; Vysoký, 2017a; Vysoký,
2018b);**

Břvany (LN) (5648) (Vysoký, 2015d; Vysoký, 2016n);

Dubice-mezi tunely D8 (LT) (5450) (Vysoký, 2015b; Vysoký, 2016c);

Dubice-okolí tunelů D8 (LT) (5450) (Vysoký, 2017b; Vysoký, 2018c);

Chabařovice-letišť (UL) (5349) (Vysoký, 2019g);

Jezero Most (MO) (5447) (Vysoký, 2019d).

Kličín (LN) (5747) (Vysoký, 2015d; Vysoký, 2016n);

Letiště Most a okolí (MO) (5448) (Vysoký, 2019c);

Litochovický potok (LT) (5450) (Vysoký, 2017h);

Lovosice-pole u Lovochemie (LT) (5450) (Vysoký, 2015j);

Radejčinský potok při D8 (LT) (5450) (Vysoký, 2016e);

Radejčinský potok u D8 (UL) (5349) (Vysoký, 2017ch);

Růžodolská výsypka (MO) (5447) (Vysoký, 2019d);
Rvenice (LN) (5648) (Vysoký, 2015d);
Sýrovce-lesní průsek (LN) (5746) (Vysoký, 2015c);
Žďárek-louka pod D8 a okolí (UL) (5250) (Vysoký, 2016x);
Žimský potok u D8 (UL) (5349) (Vysoký, 2017j);

PRAHA

Dolní Chabry (AA) (5852) (Vysoký, 2016m);
Hostivař-areál „Pragovka“ (AA) (5953) (Vysoký, 2015l);

STŘEDOČESKÝ KRAJ (SČK)

Bradlec-střelnice (MB) (5555) (Vysoký, 2015k);
Kačovský mlýn (MB) (5754) (Vysoký, 2018i);
Kačovský mlýn a okolí (MB) (5754) (Vysoký, 2016p);
Milíčov a okolí (RA) (5947) (Vysoký, 2015c);
Poděbrady-U bažantnice (NY) (5856) (Vysoký, 2016v);
Vrchbělá-prostor v okolí (MB) (5454) (Vysoký, 2015f);

Výskyt: V.-IX.

Biotop: lesní průsek, okraj lesa, starý opuštěný ovocný sad ● louka, pastvina dobytka, pole, zahradní kolonie ● břeh potoka, břeh řeky ● okolí luční cesty, polní cesty a okolí ● holá výsypka bez travního porostu, rudeální plocha, výsypka s náletovými rostlinami včetně keřů.

Způsob sběru: ZP (1:1 fridex-pivo).

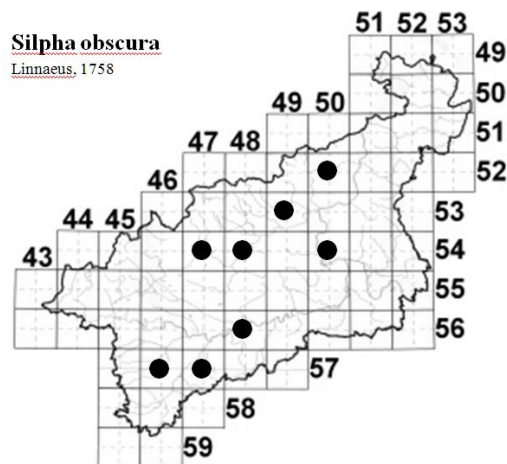
Poznámka:

23.7.2018 (Bílinka-D8) v ZP byla nalezena 1 samice se silně deformovaným štítem u kterého je pouze levý okraj a zadní roh víceméně normální, střed štítu je na předním okraji i na zadní okraji dovnitř vykrojený a štít je skoro rozdělený do dvou částí, pravá strana štítu je nepravidelně zborcená, bez zřetelného postranního okraje i zadního rohu – base krovek kolem štítu je široce do hloubky zploštělá a tato deformace sahá až do polovina base krovek směrem k ramenům, které jsou normálně utvářené.

Čtverce: ULK: 5250-5349-5447-5448-5450-5648-5746-5747 (viz mapa)

PRAHA: 5852-5953

SČK: 5454-5555-5754-5856-5947



Silpha tristis Illiger, 1798

Prameny: VYSOKÝ-Archiv; VYSOKÝ-2011;

VYSOKÝ-2015f; VYSOKÝ-2015h; VYSOKÝ-2015ch; VYSOKÝ-2015j; VYSOKÝ-2015k;

VYSOKÝ-2016ch; VYSOKÝ-2016l; VYSOKÝ-2016m; VYSOKÝ-2016n; VYSOKÝ-2016r; VYSOKÝ-2016s; VYSOKÝ-2016t; VYSOKÝ-2016w; VYSOKÝ-2016x;

VYSOKÝ-2017e;

VYSOKÝ-2018b; VYSOKÝ-2018d; VYSOKÝ-2018f; VYSOKÝ-2018h; VYSOKÝ-2018ch; VYSOKÝ-2018p; VYSOKÝ-2018r; VYSOKÝ-2018t; VYSOKÝ-2018u; VYSOKÝ-2018v.

VYSOKÝ, 2019a; VYSOKÝ-2019c; VYSOKÝ-2019g; VYSOKÝ-2019i; VYSOKÝ-2019j; VYSOKÝ-2019k; VYSOKÝ-2019l; VYSOKÝ-2019m; VYSOKÝ-2019n.

ÚSTECKÝ KRAJ (ULK)

Bílinka, úpatí Lovoše při D8 (LT) (5450) (Vysoký, 2018b);

Břvany (LN) (5648) (Vysoký, 2016n);

Doubice-okolí Velkého rybníka (DC) (5152) (Vysoký, 2018d);

Hrbovice-okolí STK (UL) (5249) (Vysoký, 2019n);

Chabařovice-letišťe (UL) (5349) (Vysoký, 2019g);

Chabařovice-okolí rybníka Glaser (UL) (5349) (Vysoký, 2015ch);

Chabařovice-Prkenný mlýn (UL) (5349) (Vysoký, 2015h);

Chlumec-skleníky (UL) (5349) (Vysoký, 2017e; Vysoký, 2018ch);

Jezero Dělouš (UL) (5249) (Vysoký, 2019h);

Knínice-louka nad D8 (UL) (5250) (Vysoký, 2016r);

Knínice-pole u D8 (UL) (5250) (Vysoký, 2018t);
Letiště Most a okolí (MO) (5448) (Vysoký, 2019c);
Milada (nádrž) (UL) (5349) (Vysoký, 2019a);
Plocha Dělouš u D8 (UL) (5249) (Vysoký, 2019m);
Podhoří-Letiště (UL) (5249-5349) (Vysoký, 2011);
Předlice-okolí silnice do Trmic při D8 (UL) (5349) (Vysoký, 2018f);
Rovný (vrch) (UL) (5349) (Vysoký, 2019a);
Rvenice (LN) (5648) (Vysoký, 2016n);
Svádov-navigace Labe (UL) (5350) (Vysoký-Archiv);
Trmice-plocha nad jezerem Milada a nad starou skládkou popílku (UL) (5349) (Vysoký, 2018h);
Žďár-pole (UL) (5250) (Vysoký, 2019j);
Žďárek (UL) (5250) (Vysoký, 2019i);
Žďárek-louka pod D8 a okolí (UL) (5250) (Vysoký, 2016x);
Žďárek-okolí (UL) (5250) (Vysoký, 2018v);
Žďárek-plocha mezi silnicí TP-DC a D8 (UL) (5250) (Vysoký, 2018u);
Žďárek-rudeální plocha u D8 (UL) (5250) (Vysoký, 2019k);

KARLOVARSKÝ KRAJ (KVK)

Číňov-skládka AVE (KV) (5743) (Vysoký, 2019i);

PARDUBICKÝ KRAJ (PAK)

Nasavrky-skládka AVE (CR) (6160) (Vysoký, 2018r);

PRAHA

Dolní Chabry (AA) (5852) (Vysoký, 2016m);

Praha-Horní Počernice (AA) (5853) (Vysoký, 2016w);

STŘEDOČESKÝ KRAJ (SČK)

Bělá pod Bezdězem-pískovna (MB) (5555) (Vysoký, 2016l);

Benátky nad Jizerou-skládka AVE (MB) (5755) (Vysoký, 2018p);

Bradlec-střelnice (MB) (5555) (Vysoký, 2015k);

Kosmonosy (MB) (5555) (Vysoký, 2016s);

Mladá Boleslav-Na Kocandě (MB) (5555) (Vysoký, 2016t);

PP Chlum (MB) (5655) (Vysoký, 2016ch);

Vrchbělá-prostor v okolí (MB) (5454) (Vysoký, 2015f);

Výskyt: IV.-X.

Biotop: okraj lesa, remízek, starý opuštěný ovocný sad ● louka, louka s náletovými dřevinami, neobdělávané pole, pastvina dobytka, pole, zahrada ● břeh potoka, břeh rybníka, břeh řeky ● okolí polní cesty ● okraj komunální skládky, opuštěná pískovna, rudeální plocha. skládka.

Poznámka: 12.8.2019 (Hrbovice-ZP) byla nalezena 1 silně imaturní samice.

Způsob sběru: individuální odchyt, ZP (náplň 1:1 fridex-pivo).

Poznámka: v náplavu (např. Svádov-navigace Labe).

Poznámka: 14.4.2017 (Svádov-navigace Labe) byla nalezena v náplavu i monstrózní samice u které pravá strana štítu úplně chybí, s okraji výkroje dovnitř zaoblenými.

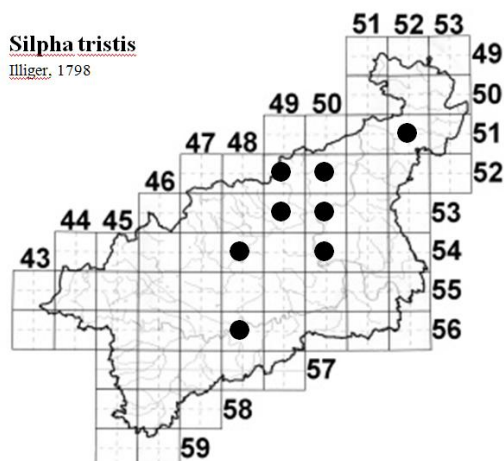
Čtverce: ULK: 5152-5249-5250-5349-5350-5448-5450-5648 (viz mapka)

KVK: 5743.

PAK: 6160

PRAHA: 5852

SČK: 5454-5555-5655-5755-5853



Thanatophilus rugosus (Linnaeus, 1758)

Prameny: VYSOKÝ-Archiv; VYSOKÝ-2011;

VYSOKÝ-2015a; VYSOKÝ-2015e; VYSOKÝ-2015g;

VYSOKÝ-2016s; VYSOKÝ-2016w;

VYSOKÝ-2018t; VYSOKÝ-2018u.

VYSOKÝ, 2019a; VYSOKÝ-2019b; VYSOKÝ-2019c; VYSOKÝ-2019f.

ÚSTECKÝ KRAJ (ULK)

Bílinka-D8 při úpatí Lovoše (LT) (5450) (Vysoký, 2015a);

Knínice-pole u D8 (UL) (5250) (Vysoký, 2018t);

Letiště Most a okolí (MO) (5448) (Vysoký, 2019c);

Nádrž Roudníky a okolí (UL) (5349) (Vysoký, 2019b);

Podhoří-Letiště (UL) (5249-5349) (Vysoký, 2011);

Radešín-okolí (UL) (5250) (Vysoký, 2019f);

Rovný (vrch) (UL) (5349) (Vysoký, 2019a);

Svádov-Labe (UL) (5350) (Vysoký-Archiv);

Žďárek-plocha mezi silnicí TP-DC a D8 (UL) (5250) (Vysoký, 2018u);

JIHOČESKÝ KRAJ (JČK)

Soběslav-D3 (TA) (6754) (Vysoký, 2015g);

PRAHA

Praha-Horní Počernice (AA) (5853) (Vysoký, 2016w);

STŘEDOČESKÁ KRAJ (SČK);

Kosmonosy (MB) (5555) (Vysoký, 2016s);

MORAVSKOSLEZSKÝ KRAJ (MSK)

Kunčice-okolí (PR) (6472) (Vysoký, 2015e);

Výskyt: V.-VII. + IX-X..

Biotop: okraj lesa, starý opuštěný ovocný sad ● louka, pole ● břeh řeky ● okolí lučních cest ● ruderální plocha.

Způsob sběru: individuální odchyt, kelímky na stromech, ZP (náplň 1:1 fridex-pivo).

Odchyty na mršinách: krtek (Svádov-břeh Labe); srna (Radešín-okolí).

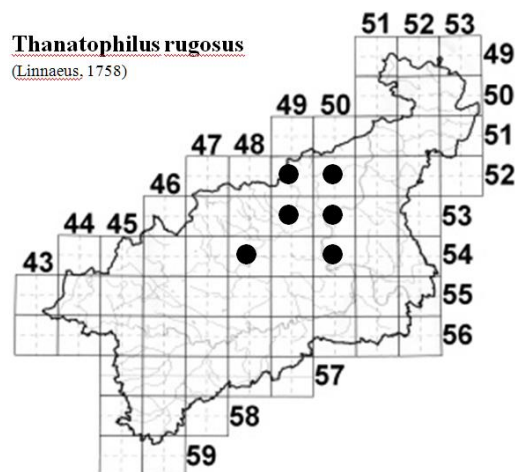
Čtverce: ULK: 5249-5250-5349-5350-5448-5450 (viz mapka)

JČK: 6754

MSK: 6472

PRAHA: 5853

SČK: 5555



Thanatophilus sinuatus (Fabricius, 1775)

Prameny: VYSOKÝ-2011;

VYSOKÝ-2015d; VYSOKÝ-2015e; VYSOKÝ-2015f; VYSOKÝ-2015g; VYSOKÝ-2015h; VYSOKÝ-2015i;

VYSOKÝ-2016b; VYSOKÝ-2016j; VYSOKÝ-2016n; VYSOKÝ-2016p; VYSOKÝ-2016s; VYSOKÝ-2016u; VYSOKÝ-2016w;

VYSOKÝ-2017a;

VYSOKÝ-2018b; VYSOKÝ-2018i; VYSOKÝ-2018t; VYSOKÝ-2018u.

VYSOKÝ, 2019a; VYSOKÝ-2019b; VYSOKÝ-2019c; VYSOKÝ-2019f; VYSOKÝ-2019g; VYSOKÝ-2019k; VYSOKÝ-2019m; VYSOKÝ-2019n.

ÚSTECKÝ KRAJ (ULK)

Bílinka, úpatí Lovoše při D8 (LT) (5450) (Vysoký, 2016b; Vysoký-2017a; Vysoký, 2018b);

Břvany (LN) (5648) (Vysoký, 2016n);

Holedeč (LN) (5747) (Vysoký, 2015d);

Hrbovice-okolí STK (UL) (5249) (Vysoký, 2019n);

Chabařovice-letišťe (UL) (5349) (Vysoký, 2019g);

Chabařovice-Prkenný mlýn (UL) (5349) (Vysoký, 2015h);

Kličín (LN) (5747) (Vysoký, 2016n);

Knínice-pole u D8 (UL) (5250) (Vysoký, 2018t);

Letiště Most a okolí (MO) (5448) (Vysoký, 2019c);

Milada (nádrž) (UL) (5349) (Vysoký, 2019a, Vysoký, 2019b);

Nádrž Roudníky a okolí (UL) (5349) (Vysoký, 2019b);

Plocha Dělouš u D8 (UL) (5249) (Vysoký, 2019m);

Podhoří-Letiště (UL) (5249-5349) (Vysoký, 2011);

Radešín-okolí (UL) (5250) (Vysoký, 2019f);

Rovný (vrch) (UL) (5349) (Vysoký, 2019a);

Sedčice (LN) (5646) (Vysoký, 2015d);

Úžín-východ (UL) (5349) (Vysoký, 2016j);

Žďárek-plocha mezi silnicí TP-DC a D8 (UL) (5250) (Vysoký, 2018u);

Žďárek-rudeální plocha u D8 (UL) (5250) (Vysoký, 2019k);

JIHOČESKÝ KRAJ (JČK)

Soběslav-D3 (TA) (6754) (Vysoký, 2015g);

PRAHA

Praha-Horní Počernice (AA) (5853) (Vysoký, 2016w);

STŘEDOČESKÝ KRAJ (SČK)

Kačovský mlýn (MB) (5754) (Vysoký, 2018i);

Kačovský mlýn a okolí (MB) (5754) (Vysoký, 2016p);

Kosmonosy (MB) (5555) (Vysoký, 2016s);
Kozomín-okolí D8 (ME) (5752) (Vysoký, 2015i);
Nová Telib-rybníky v okolí (MB) (5656) (Vysoký, 2016u);
Vrchbělá-prostor v okolí (MB) (5454) (Vysoký, 2015f);

MORAVSKOSLEZSKÝ KRAJ (MSK)

Kletné-okolí na JZ od obce (NJ) (6373) (Vysoký, 2015e);
Kunčice-okolí (PR) (6472) (Vysoký, 2015e);
Vražné-okolí (NJ) (6373) (Vysoký, 2015e);

Výskyt: IV.-X.

Biotop: okraj lesa, remízek, starý opuštěný ovocný sad ● louka, pastvina dobytka, pole, zahrada ● břeh potoka, břeh řeky, okolí vodní nádrže ● okolí polní cesty, okraje luční cesty ● opuštěná průmyslová plocha, rudaální plocha.

Poznámka: 6.9.2011 (Podhoří-letišťe) byla nalezena v ZP 1 silně imaturní samice;

15.8.2019 (nádrž Roudníky) byla nalezena v ZP silně imaturní samice;

Poznámka: 15.8.2019 (cesta u nádrže Roudníky) byl nalezen 1 samec na mrtvé přejeté užovce obojkové (*Natrix natrix*);

Způsob sběru: individuální odchyt, prosevy, kelímky na stromech, odchyt sítíkou létající ex., ZP (1:1 fridex-pivo).

Odchyty na mršinách: užovka obojková (nádrž Roudníky), srna (Radešín-okolí).

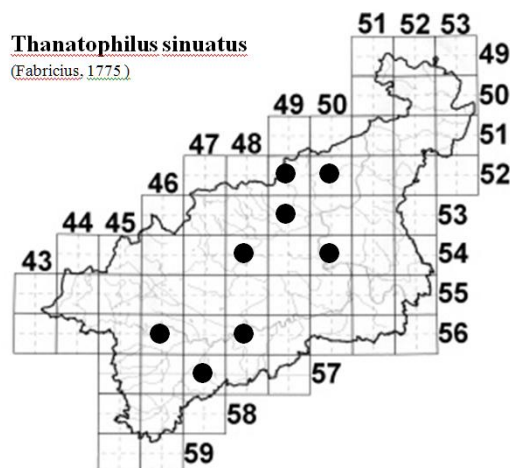
Čtverce: ULK: 5249-5250-5349-5448-5450-5646-5648-5747 (viz mapka)

JČK: 6754

MSK: 6373-6472

PRAHA: 5853

SČK: 5454-5555-5656-5752-5754



***Xylodrepa quadripunctata* (Linnaeus, 1761)**

Prameny: VYSOKÝ-2016h;

VYSOKÝ-2017;

VYSOKÝ-2018c.

ÚSTECKÝ KRAJ (ULK)

Dubice-okolí tunelů D8 (LT) (5450) (Vysoký, 2018c);

Chabařovice-Leone (UL) (5349) (Vysoký, 2017);

KRÁLOVÉHRADECKÝ KRAJ (KHK)

PP Kanice lesní rybník (HK) (5659) (Vysoký, 2016h);

Výskyt: V.-VI.

Biotop: les, okraj lesa ● louka ● břeh rybníka.

Způsob sběru: ZP (1:1 fridex-pivo).

Čtverce: ULK: 5349-5450 (viz mapka)

KHK: 5659

